


«Утверждаю»
Президент
Федерации спортивного туризма
Республики Башкортостан
Д.В. Шорников
«_____» _____ 2016 г.



«Утверждаю»
Министр
молодежной политики и спорта
Республики Башкортостан
А.И. Иванюта
«_____» _____ 2016 г.



«Согласовано»
Глава Администрации
Муниципального района
Иглинский район
Республики Башкортостан
М.Шайхутдинов
«_____» _____ 2016 г.



ПОЛОЖЕНИЕ

о проведении

**Чемпионата Республики Башкортостан по спортивному туризму
дисциплина дистанции - на средствах передвижения**

авто-мото дистанции

«Медвежье Ралли»

(номер-код 0840141811Я)

(номер-код 0840281811Я)

1. Общие положения

1.1. Чемпионат по спортивному туризму (дисциплина - дистанции - на средствах передвижения - авто) проводится с целью повышения технического и тактического мастерства участников, обеспечения безопасности автопоходов, выявления сильнейших команд и участников.

1.2. Основными задачами чемпионата является отработка и совершенствование технических и тактических приемов при преодолении реальных препятствий спортивных походов, моделирования экстремальных ситуации, а так же привлечение населения к автотуризму в доступных географических районах страны.

1.3. Чемпионат заключается в прохождении дистанции, содержащей естественные и искусственные препятствия, выполнении специальных заданий с использованием снаряжения обеспечивающего безопасность и выполнение технических и тактических задач.

1.4 Популяризация автотуризма и здорового образа жизни среди молодежи Республики Башкортостан.

2. Место и сроки проведения.

Чемпионат проводится в Иглинском районе Республики Башкортостан
05.06.16. Схема прибытия к месту проведения соревнований прилагается.

Комиссия по допуску и совещание с представителями команд будет проходить в помещении. Детского центра туризма «Зенит» по адресу: г.Уфа, ул.40лет Октября 7/1.
02.06.16 в 19.00.

3. Организаторы мероприятия.

Общее руководство соревнованиями осуществляют Министерство молодежной политики и спорта Республики Башкортостан, Федерация спортивного туризма Республики Башкортостан и Администрация муниципального района Иглинский район Республики Башкортостан. Непосредственную подготовку и проведение соревнований осуществляет комитет по физической культуре и спорту Администрации муниципального района Иглинский район Республики Башкортостан, ГСК утвержденная Коллегией судей ФСТ РБ, Федерация авто-мототуризма РБ и турклуб «Каскад».

4. Требования к участникам и условия их допуска.

Чемпионат проводится в соответствии с «Правилами соревнований по спортивному туризму, «Регламентом дистанции - на средствах передвижения - «авто»», настоящим Положением, Условиями дистанций и таблицей штрафов, утвержденных ГСК. Размещение участников в полевых условиях.

К участию в чемпионате допускаются спортсмены республики и других регионов. Состав делегации определяется её участием в программе соревнований. Возраст участников не менее 18 лет. Возраст участника определяется датой рождения. Все участники должны иметь водительские удостоверения, медицинские справки о допуске к соревнованиям и должны быть застрахованы от несчастных случаев (по 4 группе риска спортивный туризм или 5 группе риска - автоспорт). Состав команды – 2 автомобиля. Экипаж состоит из водителя и штурмана.

5. Программа соревнований.

05.06.16 г. 9-00 – заезд, работа комиссии по допуску. Жеребьевка. Совещание ГСК с представителями команд;

05.06.16 г. 9-00 – прибытие и регистрация участников;

10-00 – открытие соревнований;

10-30 – Дистанция длинная «Ралли»;

14-00 – 17.00: – Дистанция короткая «Полоса препятствий»;

17-00 – 19-00 – конкурсная программа;

19.00 – Подведение итогов, награждение победителей. Отъезд команд.

Дистанция длинная «Ралли». Дистанция личная. Состав экипажа 2 чел. Класс дистанции 2.

Дистанция короткая «Полоса препятствий». Дистанция личная. Состав экипажа 1 чел. Класс дистанции 2.

Главная судейская коллегия оставляет за собой право изменения программы и условия проведения чемпионата. Соревнования лично-командные.

6. Условия подведения итогов. Победители на отдельных дистанциях определяются по наименьшей сумме штрафного времени и времени прохождения дистанции. Абсолютный победитель в общем зачёте определяется по сумме набранных баллов на отдельных дистанциях. При равенстве суммы баллов предпочтение отдаётся экипажу, показавшему лучший результат на дистанции «Ралли».

7. Награждение.

Команды и экипажи, занявшие призовые места, награждаются кубками, медалями, грамотами и призами.

8. Условия финансирования.

Расходы, связанные с награждением участников грамотами, медалями и кубками несёт Министерство молодёжной политики и спорта Республики Башкортостан. Расходы, связанные с обеспечением безопасности проведения соревнований (пожарный расчёт, наряд полиции, медперсонал), несёт Администрация муниципального района Иглинский район Республики Башкортостан. Расходы, связанные с доставкой судей и их питанием, несёт Федерация спортивного туризма Республики Башкортостан. Расходы, связанные с участием команд в соревнованиях, несут командирующие организации. Стартовый взнос с участника 400 рублей (стартовый взнос с членов ФСТ РБ 200 рублей). Стартовый взнос оплачивается на комиссии по допуску.

9. Обеспечение безопасности участников и зрителей.

Ответственность за безопасность проведения чемпионата, за соответствие дистанций заявленному классу несет проводящая организация и ГСК. Ответственность за безопасность применяемого личного и командного снаряжения несут представители команд и сами участники. Ответственность за соответствие подготовки участников требованиям, предъявленным к дистанции соревнований, несут представители команд. На случай ДТП или схода с дистанции участники обязаны иметь мобильный телефон.

10. Страхование участников.

Все участники должны иметь медицинские справки о допуске к соревнованиям и быть застрахованы от несчастных случаев (вид спорта – «Спортивный туризм»).

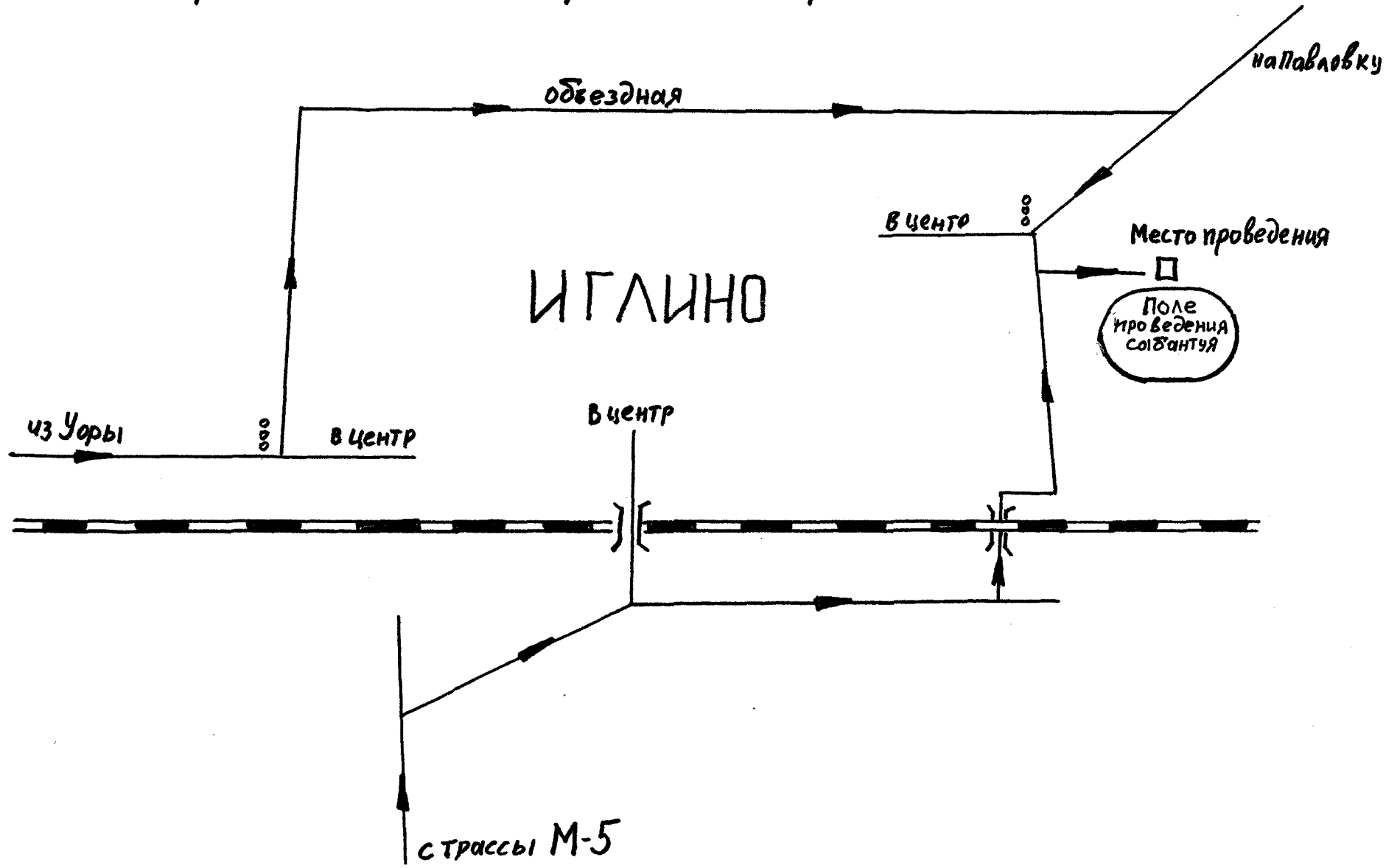
11. Подача заявок на участие.

Предварительные заявки на участие в чемпионате принимаются по телефонам или электронному адресу указанным ниже до 01.06.2016. Именные заявки установленной формы подаются в мандатную комиссию. Вместе с заявкой предоставляются паспорта и водительские права участников, медицинский допуск и страховка. Участники не прошедшие мандатную комиссию или опоздавшие на старт на дистанцию не выпускаются. *Данное положение является вызовом для участия в чемпионате.*

Вся коммерческая деятельность согласуется с Оргкомитетом фестиваля. По всем вопросам организации и проведения чемпионата обращаться в отдел физкультурно-массовой работы и спортивного туризма Министерства молодёжной политики и спорта Республики Башкортостан по телефону в г. Уфе (347) 218-02-82 (Рафиков Рамил Мухаматзиевич), в ФСТ РБ 8-917-4080070, e-mail: beluha2000@mail.ru (Шорников Дмитрий Владимирович) или турклуб «Каскад» 8905-359-63-68 (Камский Михаил Яковлевич). С техническими условиями дистанции можно познакомиться на сайте www.tourmuseum.ru (раздел "авто-мото").

Схема

прибытия к месту проведения соревнований



**Чемпионат Республики Башкортостан по спортивному туризму
(дистанции - на средствах передвижения - «авто»)**

с. Иглино, Республика Башкортостан, 04.06.2016 г.

«Утверждаю»

Гл. судья _____ С.О. Пивень
«29» мая 2016 г.

**Условия дистанции длиной «Ралли»
(предварительные)**

Класс дистанции – 2
Количество этапов - 1
Контрольное время дистанции – 2 часа

Длина дистанции – 70,8 км
Суммарный перепад высот – до 50 м

Район проведения: Иглинский
Место проведения: Дороги общего пользования
Старт-финиш:
Стартовый интервал: 3 мин.
Время старта: 10-30, 04.06.2016

Общие условия дистанции.

1. Соревнования проводятся в соответствии с «Регламентом дисциплины - дистанции- авто».
2. Отклонения от «Регламента» на данной дистанции оговариваются в настоящих Условиях.
3. Состав экипажа: 2 человека
4. За 30 минут до старта участники проходят предстартовую проверку, на которой проверяется соответствие автомобиля участника требованиям положения. Участники не выпускаются на дистанцию до полного выполнения всех требований, при этом старт не откладывается.
5. Дистанция проводится по упрощённой системе штрафов, утверждённой ГСК.
6. Участник получает снятие с этапа если он:
 - не выполнил требований судьи;
 - не выполнил условий этапа;
 - не работал на этапе.
7. Финиш дистанции по пересечению передними колесами автомобиля финишного створа.
8. Результаты участников определяется по времени прохождения дистанции соответствии его эталонному и штрафного времени, с учётом опережения эталонного и сумме штрафного времени. Время прохождения этапа фиксируется с точностью до секунды. В случае равенства времени прохождения с учетом штрафных секунд победитель определяется с помощью дополнительных конкурсов.
9. Если участники не укладываются в контрольное время дистанции они прекращают работу на дистанции и двигаются на финиш.

Перечень этапов, их параметры, оборудование и условия прохождения.

Старт.

Параметры: Длина 70,8 км
Оборудование: Дороги общего пользования с асфальтовым и грунтовым покрытием
Действия: Прохождение этапа по заданному маршруту с соблюдением скоростного режима и ПДД согласно легенде.









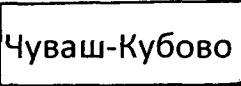






Финиш.













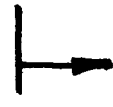

Главная судейская коллегия оставляет за собой право изменить дистанцию.






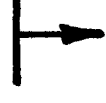

«Кто понял жизнь – тот не торопится»

Нитка маршрута

Иглино – Чуваш-Кубово – Тавтиманово – Кудеевский – Надеждино – Трасса
М 5 – Иглино

| Расстояние (км) | Направление | Примечание |
|-----------------|---|--|
| 0 |  | Старт с ипподрома |
| 0,6 |  | |
| 1,0 |  | Мост, светофор |
| 2,1 |  | |
| 2,2 |  |  |
| 3,7 |  | на Тавтиманово |
| 9,2 |  | ж/д переезд,  |
| 11,1 |  |  |
| 14,2 |  |  |
| 16,3 |  | |
| 16,7 |  | Путепровод под ж/д |

| | | |
|------|---|--------------------------|
| 17,3 |  | Тавтиманово |
| 18,4 |  | Начало грунтовки |
| 24,3 |  | Кудеевский |
| 25,1 |  | Конец грунтовки |
| 25,6 |  | |
| 26,2 |  | ж/д переезд |
| 26,8 |  | Кудеевский |
| 29,5 |  | Надеждино |
| 30,3 |  | |
| 31,2 |  | Надеждино |
| 34,1 |  | Трасса М 5. Звонок в ГСК |
| 53,3 |  | На Субакаево |
| 59,7 |  | На Иглино |
| 64,1 |  | Иглино |

| | | |
|------|---|--------------------|
| 65,2 |  | |
| 66,6 |  | |
| 67,5 |  | На Павловку |
| 69,2 |  | |
| 69,3 |  | Путепровод под ж/д |
| 70,2 |  | На место старта |
| 70,8 |  | Финиш. |

**Чемпионат Республики Башкортостан по спортивному туризму
(дистанции - на средствах передвижения - «авто»)**

с. Иглино, Республика Башкортостан, 04.06.2016 г.

«Утверждаю»
Гл. судья _____ С.О.Пивень
«29» мая 2016 г.

**Условия дистанции короткой «Полоса препятствий»
(предварительные)**

Класс дистанции – 2
Количество этапов - 10
Контрольное время дистанции – 15 минут

Длина дистанции – до 500м
Суммарный перепад высот – 10 м

Район проведения: с. Иглино
Место проведения: место проведения сабантуя
Старт-финиш:
Стартовый интервал: 15 мин.
Время старта: 14-00 – 17-00, 04.06.2016

Общие условия дистанции.

1. Соревнования проводятся в соответствии с «Регламентом дисциплины - дистанции- авто».
2. Отклонения от «Регламента» на данной дистанции оговариваются в настоящих Условиях.
3. Состав экипажа: 1 человек.
4. Запрещается нахождение на дистанции других видов транспорта и пешеходов. Разрешается проход и нахождение на обозначенных смотровых площадках.
5. Запрещаются тренировки на оборудованной и размеченной трассе. Для ознакомления с трассой участники могут пройти по ней (без использования транспортных средств) в сопровождении старшего судьи или начальника дистанции.
6. Дистанция проводится по упрощённой системе штрафов, утверждённой ГСК.
7. Оборудование всех этапов - вешки высотой не менее 1 метра
8. Участник получает снятие с этапа если он:
 - не выполнил требований судьи;
 - не выполнил условий этапа;
 - не работал на этапе.
9. Старт участников отдельный, осуществляется при работающем двигателе и опущенном стекле водителя.
10. Дистанция заключается в последовательном прохождении участниками всех этапов. Пропуск этапа - снятие участника с дистанции.
11. Финиш дистанции - по остановке у стоп-линии, заглушении двигателя, выхода из машины и захлопыванию двери.
12. При снятии с этапа, участники не имеют право проходить этап повторно.
13. Результаты участников определяется по времени прохождения дистанции и штрафного времени, с учётом снятий. Время прохождения трассы на автомобилях длиной менее 3,9 метра умножается на коэффициент 1,2, длиной более 4,3 метра умножается на коэффициент 0,94.
14. Если участники не укладываются в контрольное время дистанции они прекращают работу на дистанции и двигаются на финиш.
15. Результаты определяются по времени прохождения и сумме штрафного времени. Время прохождения этапа фиксируется с точностью до десятой доли секунды.

Перечень этапов, их параметры, оборудование и условия прохождения.

Старт.

Этап № 1: Пеньки

Параметры: Длина 10 м,

Оборудование: 4 пенька.

Действия: Прохождение автомобиля над пеньками так, чтобы они оказались между колёсами с разных сторон продольной оси автомобиля. Расстояние до следующего этапа: 5 м.

Этап № 2 Колея

Этап № 3 Восьмёрка

Параметры: Внешний диаметр 22 м, ширина ворот въезда-выезда 4 м.

Оборудование: вешки расположены по внешнему диаметру через 1 м.

Действия: Прохождение первого круга против часовой стрелки, второго - по часовой. Расстояние до следующего этапа: 300 м.

Этап № 4: Трамплин

Параметры: Длина 6 м, ширина 0,5 м.

Оборудование: Асфальтовая тропинка

Действия: Преодоление тропинки на скорости

Расстояние до следующего этапа: 5 м.

Этап № 5 Косогор

Параметры: Длина 20 м, ширина 4 м.

Оборудование: Стойки высотой 1 м.

Действия: Участник должен проехать по косогору на естественном рельефе. Расстояние до следующего этапа: 20 м.

Этап № 6 гора

Параметры: Длина 10 м, ширина 4 м.

Оборудование: Стойки высотой 1 м.

Действия: Участник должен проехать по крутому подъёму и спуску длиной 5 м. Расстояние до следующего этапа: 20 м.

Этап № 7: Змейка передним ходом

Параметры: Длина 30 м.

Оборудование: 5 стоек образуют 4 проезда. Этап начинается от первой вешки, первого проезда и заканчивается за пятой вешкой.

Действия: Последовательно проехать все проезды, не задев стоек. Далее автомобиль должен выехать из змейки таким образом, что бы сразу приступить к выполнению условий восьмого этапа. Расстояние до следующего этапа: 0 м.

Этап № 8: Змейка задним ходом

Параметры: Длина 30 м.

Оборудование: 5 стоек образуют 4 проезда.

Действия: Последовательно проехать все проезды задним ходом, не задев стоек, при этом обязательно въехать в первый проезд со стороны, противоположной выезду передним ходом. После прохождения пятого проезда следует развернуться и двигаться согласно схеме дистанции. Расстояние до следующего этапа: 10 м.

Этап № 6: Бокс

Параметры: Длина 6 м, ширина 3 м.

Оборудование: Прямоугольник (бокс) обозначается из 6 вешек по 3 с каждой стороны и ограничивается сигнальной лентой.

Действия: Поставить автомобиль в бокс задним ходом и выехать из бокса не задев ограничителей. Расстояние до следующего этапа: 10 м.

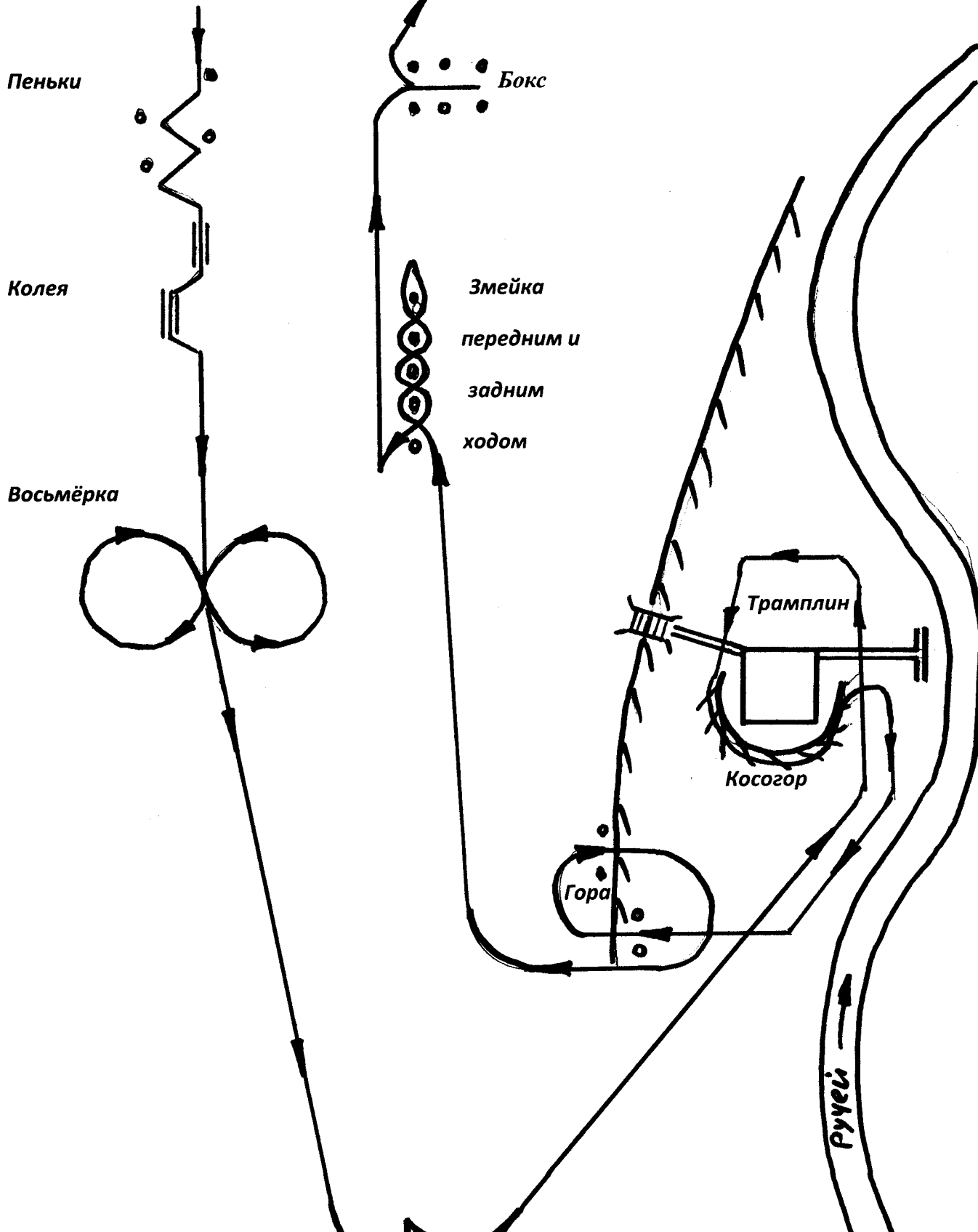
Этап № 7: Стоп-линия

Финиш.

Главная судейская коллегия оставляет за собой право изменить дистанцию.

Полоса препятствий

Старт – Финиш. — Стоп линия



В Главную судейскую коллегию Чемпионата РБ по СТ
(дисциплина - дистанции - авто) 20__ года
от команды _____

ЗАЯВКА

Просим допустить к участию в соревнованиях команду _____
в следующем составе :

| № п/п | ФИО | Дата и год | Разряд, опыт | Медицинский допуск слово «Допущен», подпись и печать | Примечание № водительского удостоверения |
|----------|-----|---------------|-----------------|---|---|
| 1 | | | | | |
| 2 | | | | | |
| 3 | | | | | |
| 4 | | | | | |
| 5 | | | | | |
| 6 | | | | | |
| 7 | | | | | |
| 8 | | | | | |

Всего к соревнованиям допущено__ человека

Врач _____ М.П.

Капитан команды _____

Руководитель организации _____

Дата _____ М.П.